








Wohngebiet Hartenecker Höhe



Straßen- und Wegenetz

Ausschnitt aus dem Amtlichen Stadtplan Ludwigsburg

-  Durchgangsstraße
-  Einbahnstraße, Fußgängerzone
-  Ortsstraße breit, schmal
-  Gasse, Treppe
-  Fußweg befestigt, Anlagenweg
-  Feldweg befestigt, unbefestigt
-  Straße geplant

Stand: April 2008